

Karttegnlek 2

Mål/hensikt: Lære seg de vanligste karttegnene på et orienteringskart.
Samarbeidsøvelse kombinert med god motorisk utfoldelse

Målgruppe: Passer for alle fra ca. 7-8 år og oppover

Utstyr: 24 karttegn og navn på karttegn i snor, konvolutter med 24 karttegn- en konvolutt pr lag.

Forarbeid: Skriv ut både siden med 24 karttegn og siden med navn på karttegn i A3 format, laminer, klipp opp og sett i en snor i hvert kort.
Skriv ut flere eksemplarer av siden med 24 karttegn, klipp opp og legg i konvolutter slik at hvert lag får en konvolutt med 24 karttegn.

Organisering: Heng ut 24 karttegn og tilhørende navn på 24 ulike trær. Bruk et avgrenset område. Evt. kan kjegler også brukes om trær mangler.



Deltakerne deles i lag, maks 3-4 pr lag. Lag et startområde utenfor kartegnsområdet. Gi hvert lag en konvolutt med karttegn. En deltaker på laget tar opp et karttegn, viser dette til de andre på laget. Alle deltakeren på laget løper så ut og finner det samme karttegnet som er festet på et tre eller kjegle.

Deltakerne sprer seg og når en finner karttegnet roper han/hun på de andre på laget slik at alle kan komme og se riktig karttegn og navnet på karttegnet.




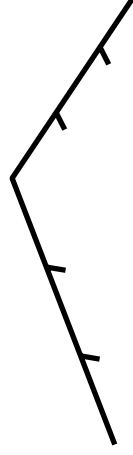

Når riktig karttegn er funnet løper alle tilbake til sin konvolutt og tar opp et nytt karttegn. Legg de brukte karttegnene ved siden av konvolutten. Når konvolutten er tom er laget ferdig.



Karttegnene for nybegynnere

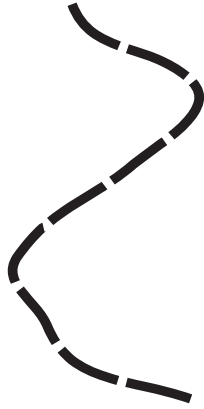
	Hovedvei		Bekk
	Liten vei		Myr
	Sti	v x o	Spesiell vanddetalj
	Bygning		Tett skog
·	Stein	x o ·	Spesiell vegetasjonsdetalj
-	Skrent		Åpent område
	Stup		Vanlig skog
	Gjerde m/gjennomgang		Asfalt
	Kraftledning	·	Liten kolle
	Jernbane		Kolle
o x	Spesiell detalj		Høydekurver
	Vann		Forbudt område







NORSK
ORIENTERING



NORSK
ORIENTERING



NORSK
ORIENTERING




NORSK
ORIENTERING



NORSK
ORIENTERING



NORSK
ORIENTERING



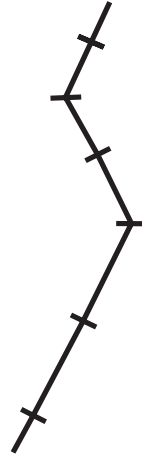
NORSK
ORIENTERING




NORSK
ORIENTERING



NORSK
ORIENTERING



NORSK
ORIENTERING



NORSK
ORIENTERING



NORSK
ORIENTERING



HOVEDVEI



STUP



BEKK



VANLIG SKOG



LITEN VEI



GJERDE



MYR



ASFALT



STI



KRAFTLEDNING



**SPESEIELL
VANDETALJ**



LITEN KOLLE



BYGNING



JERNBANE



TETT SKOG



KOLLE



STEIN



**SPEIELL
DETALJ**



**SPEIELL
VEGETASJONS-
DETALJ**



HØYDEKURVER



SKRENT



VANN



**ÅPENT
OMRÅDE**



**FORBUDT
OMRÅDE**